

Fuglsang Sø

Herning Kommune byder velkommen til Fuglsang Sø. Et område der rummer en masse aktiviteter. Her er bade-strande, offentligt torv, mulighed for sejlads, friluftso-pelver, fiskeri, naturoplevelser, skøjteløb, cykling, løb og gåture. Alle er mere end velkomne til at benytte sig af de rekreative arealer.

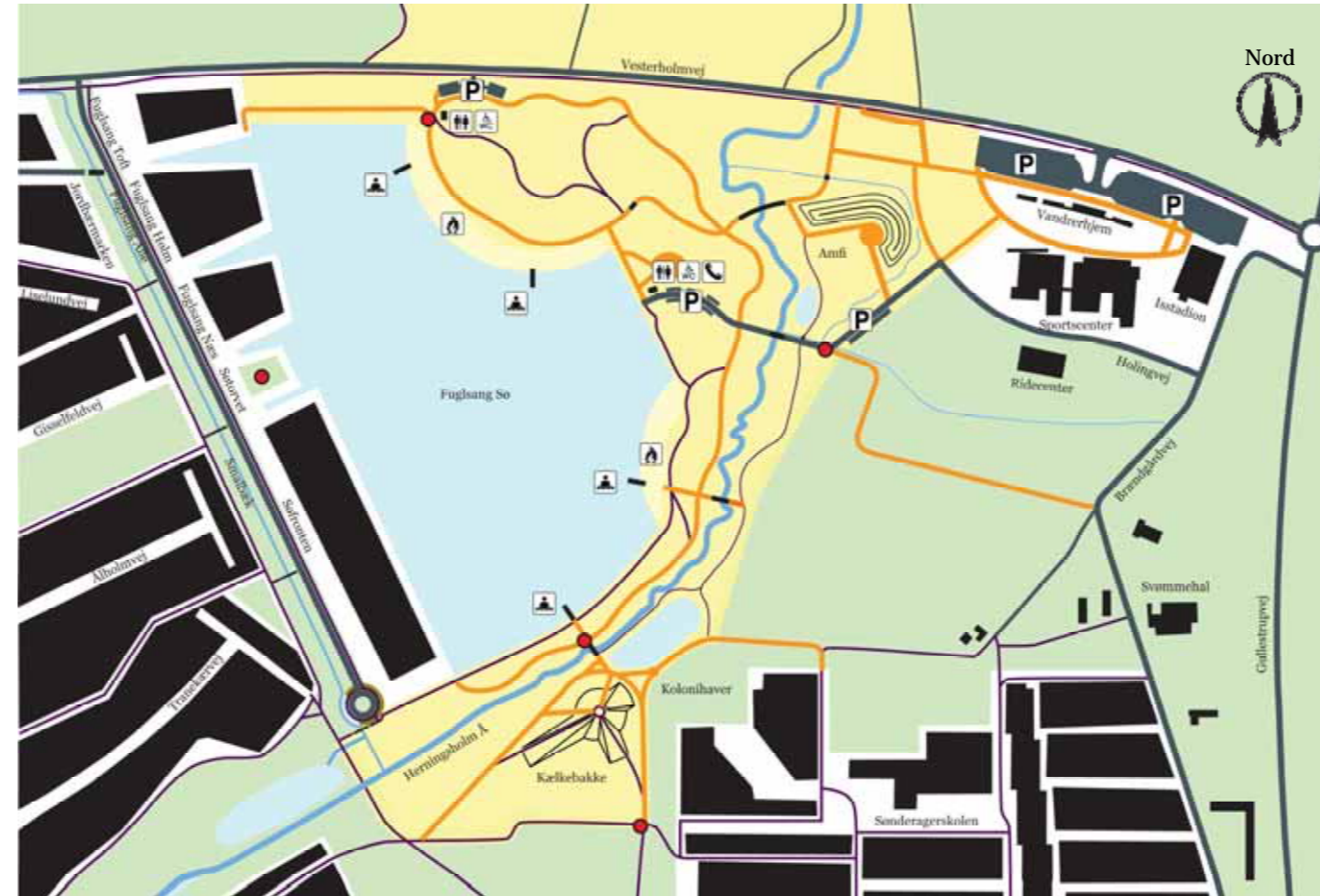


Fyraftensøl formede Fuglsang Sø





En sen fredag eftermiddag i år 2000 sad to ansatte fra Herning Kommune og fik en fyraftensøl. Foran dem lå et kort med indtegninger af en stor kunstig sø, der skulle graves ud. Sandet skulle Vejdirektoratet bruge til byggeriet af motorveje omkring Herning.

I løbet af den fredag eftermiddag lavede de to medarbejdere skitse til sø, fritidslandskab, havnefront og plads til 500 boliger. Et projekt som Herning Byråd tog imod med kys-hånd, for





”i Herning er alle muligheder åbne”.



Henvisninger for færdsel i og omkring Fuglsang Sø

-  Du er velkommen til at bade og dykke i søen fra badestranden. Med mindre andet er angivet, er der i vinterhalvåret også mulighed for færdsel på isen.
-  Grill og bål er tilladt på de afmærkede bålpladser.
-  Hunde skal holdes i snor og må ikke bade i søen.
-  Der er mulighed for at fiske i Fuglsang Sø, hvis du har et gyldigt fisketegn. Dette kan foregå fra båd 50 m fra kysten. Fra 1. oktober til 31. maj er det også tilladt at fiske fra badestranden. Vær opmærksom på de enkelte fiskearters fredningstid. Husk at der ikke må fiskes med net, ruser og redskaber.

-  Sti
-  Handicapeget sti

-  Der kan sejles på søen i et fartøj uden motor. Fartøjet må maksimum være 3,35 m langt.
-  Ved særlige lejligheder kan Herning Kommune give tilladelse til anden form for sejlads.
-  Både må ligge fremme på de godkendte bådpladser fra 1. april til 30. september. Vinteropbevaring må ikke forekomme.
-  Heste og ridning er ikke tilladt i området.

Det er ikke tilladt at opsætte reklamer på bygninger, anlæg, broer eller søflader.

Vær opmærksom på at alt ophold i og på arealet foregår på eget ansvar.

Fra råstofgrav til åndehul

Fuglsang Sø er opkaldt efter ejendommen Fuglsang, der i sin tid lå i området.

Fuglsang Sø er 27 ha stor, 800 m lang og 450 m bred. På det dybeste sted er den mere end 6 m. Rundt om søen er en ca. 4,5 km lang handicapvenlig tur. Det tager omkring 50 minutter at gå turen.

Fuglsang Sø er gravet i perioden 2003 – 2005 og indviet i 2006. På de tre år er der skovlet mere end 1.300.000 m³ jord væk. Det svarer til, at der er flyttet ca. 162.000 vognlæs jord. Sandet er brugt til motorvejsbyggeriet omkring Herning og jorden er indarbejdet i landskabet omkring søen.

Projektet har muliggjort drømmen om boliger ved vandet også i Herning Kommune.



Arkitekturen

Herning er en ung by med masser af dynamik. Det afspejler sig i arkitekturen for byggerierne langs Fuglsang Sø. Her findes dobbelthuse i to etager, rækkehuse med udsigt over søen, punkthuse med en karakterfuld arkitektur samt etagehuse, hvor lys, luft og udsigt er i højsædet. Langs de 500 boliger ligger 'Havnefronten', der er 1.600 m lang.



Den rene sø med "Blå Flag"

Vandet i Fuglsang Sø er rent grundvand. Lige efter udgravningen af søen var vandet i søen så rent, at det næsten var til at drikke. Ganske tæt på Fuglsang Sø er der flere steder, hvor Herning Kommune henter drikkevand op. Drikkevandet er grundvand, der ligger dybt nede i jorden, typisk 150 – 200 meter og altså meget længere nede end det grundvand, som er blevet til Fuglsang Sø. De to portioner af grundvand er adskilt fra hinanden af mange meter lerlag.

Søen er en lukket grundvandssø uden tilløb og fraløb – næsten. Langs Herningsholm Å og Smalbæk findes overløbsforbindelser, der skal sikre, at søen ikke går over sine bredder. Søen er så ren, at stranden i dag er Blå Flag strand. Et tegn på en ren strand, hvor vandkvaliteten løbende bliver kontrolleret.



Nyttige oplysninger

Herning Kommune, Teknik og Miljø

Natur og Grønne Områder
Enghavevej 10, 7400 Herning
Tlf.: 96 28 28 28
E-mail: teknik@herning.dk - www.herning.dk

Sådan finder du Fuglsang Sø:



Den gamle eg

Gravemaskinerne var to – tre meter nede i dybet, da de en dag gravede store stammer af moseeg frem. Tre store rå stammer på fire meters længde og 70 cm i diameter. Træstammerne blev fundet i den sydøstlige del af søen ud for det sted, der i dag er Sønderstrand. Kulstofanalyser har vist, at stammerne er mellem 4.670 og 4.880 år gamle.



Her var også sø for 10.000 år siden

Under udgravningerne af Fuglsang Sø viste aflejringer i det opgravede sand, at der med stor sikkerhed har ligget en sø med lav vanddybde, hvor Fuglsang Sø nu er etableret.

Fortidens sø forsvandt, da den blev fyldt op af sand transporteret med smeltevandet i slutningen af den sidste istid for 10.000 år siden. Opfyldningen af søen er sket fra syd mod nordvest.



Der kom liv

Efter gravning af søen indtog fugle, vandinsekter, plankton og alger hurtigt den nye sø. Guldsmede og rygsvømmere lagde som nogle af de første dyr deres æg i vandet.

Fiskene blev set i Fuglsang Sø allerede efter få år. De første fisk var aborrer og skaller. De er enten sat ud af mennesker eller kommet i anlægsperioden via overløbsforbindelser til Herningsholm Å og Smalbækken.

For at sikre gode livsbetingelser for søens dyr og planter har biologer og ingeniører planlagt søen nøje. Her er søens forskellige dybder med til at sikre, at der er varmt vand for oven og koldt vand ved bunden. Søen har på den måde fået et naturligt rensningsanlæg, hvor næringsstoffer i varmeperioder holdes i det kolde dyb, så overfladens alger ikke har så meget at leve af. Søen skaber herved en økologisk balance, der modvirker iltmangel, algesuppe og tilgroning.



- Og friluftsliv

Kajakker der glider stille over roligt vand.
Dykkere der ligger og snorkler i vandoverfladen.
På vindfyldte dage trænes der i windsurfing.
Polokajakkerne bolttrer sig som fisk i det klare vand.

Fuglsang Sø er det oplagte sted for vandhunde og roentusiaster. Samtidig er strandene et yndet bademål for borgere og turister i Herning Kommune.

Motionsfolket kan nyde de mere end 4 km lange gangstier, der går rundt om søen. Samtidig åbner Herning Kommune i perioder op for særlige vand- og friluftaktiviteter for byens borgere og turister. Derudover er der en orienteringsbane med faste poster på 3–10 km. Se www.herning-orienteringsklub.dk



Fuglsang Sø

